


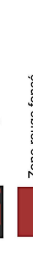




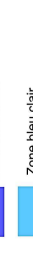
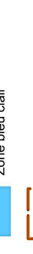

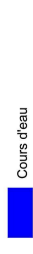


PRESIDENT DU HAUT-RHIN

Carte de zonage réglementaire

Plan de Prévention des Risques d'Inondation par le Giessen à Sélestat

Légende:

-  Zone rouge foncé hachurée noir
-  Zone rouge foncé
-  Zone orange
-  Zone rouge clair
-  Zone bleu foncé
-  Zone bleu clair
-  Périmètre de la zone d'étude
-  Cours d'eau
-  Cote des Plus Hautes Eaux (CPHE)
-  Référentiel administratif INSEE IGN BR

Préfecture du Bas-Rhin
IP Direction 2^e Bureau
Vu pour être annexé à
l'arrêté préfectoral de ce jour,
Sélestat, le 28 Mai 2014
Le Préfet



Stéphane BOULLON



0 250 500
Mètres

(Echelle: 1:5 000 au format d'impression A3)

DDP - Région
Avril 2014
SDR Prévention B.C.N.

